

## 3ème étape Orbe - Orbe 176,6km (en boucle) Vendredi 1 mai 2026

Montée 2409 ▲ Temps prévu 3h 58min

Descente 2407 ▼ Moyenne horaire 45,0km/h

Kilomètres		Lieu	Horaires (Heure locale)		
altitude	du départ		de l'arrivée	Caravane	
			43,5	45,0	46,5
			km/h	km/h	km/h

Confidentiel

Contrôle des signatures jusqu'à 13h25

D	Neutralisation	4,9 km	Départ Orbe - Nestlé Shop, à droite, Route de Chavornay, p.à.n., giratoire, tout droit, Route de Chavornay, Rue de la Tournelle, à droite, Rue Pierre Viret, Grand-Rue Centrale, giratoire, tout droit, Avenue de Thienne, giratoire, à droite, Route de Valleyres, giratoire, tout droit, à droite, Via Urba, giratoire, tout droit, <b>Km0, 100m après le giratoire</b>		12:50	13:35	13:35	13:35
---	----------------	--------	---	--	-------	-------	-------	-------


















D	485	0.0	176,6	<b>Orbe - Via Urba</b>	<b>100m après giratoire</b>	13:00	13:45	<b>13:45</b>	13:45
↻	440	0.3	176.3	bifurcation, tout droit, Lausanne - La Sarraz			13:47	<b>13:47</b>	13:47
	440	1.2	175.4	<b>Orbe</b>			13:49	<b>13:49</b>	13:48
	441	1.4	175.2	<b>1er Passage sur la ligne</b>			13:49	<b>13:49</b>	13:49
	441	1.5	175.1		îlot		13:49	<b>13:49</b>	13:49
	441	1.6	175.0	bifurcation, à gauche, Lausanne - Chavornay			13:49	<b>13:49</b>	13:49
	441	1.8	174.8		îlot		13:50	<b>13:49</b>	13:49
	449	3.7	172.9	<b>Chavornay</b>			13:52	<b>13:52</b>	13:52
	449	3.7	172.9		îlot		13:52	<b>13:52</b>	13:52
	449	3.7	172.9	bifurcation, tout droit, Chavornay			13:52	<b>13:52</b>	13:52
⤴	451	4.1	172.5		ralentisseur		13:53	<b>13:52</b>	13:52
↻	449	4.2	172.4	giratoire, à gauche, par la gauche, Ependes - Essert-Pittet			13:53	<b>13:52</b>	13:52
	446	5.6	171.0	bifurcation, à droite, Suchy			13:55	<b>13:54</b>	13:54
	446	5.6	171.0	<b>Début GPM 3 Suchy</b>	2,06 km, pente moy. 6,5%, max.8%		13:55	<b>13:54</b>	13:54
	577	7.7	168.9	<b>Suchy</b>			14:00	<b>14:00</b>	13:59

## 3ème étape Orbe - Orbe 176,6km (en boucle)

Vendredi 1 mai 2026

Montée 2409 ▲ Temps prévu 3h 58min

Descente 2407 ▼ Moyenne horaire 45,0km/h

Kilomètres		Horaires (Heure locale)							
altitude	du départ	de l'arrivée	Lieu	Caravane	43,5 km/h	45,0 km/h	46,5 km/h		
577	7.7	168.9	<b>GPM 3 Suchy</b>		14:00	<b>14:00</b>	13:59		
577	7.7	168.9		<i>bifurcation, à droite, Echallens - Corcelles</i>	14:00	<b>14:00</b>	13:59		
	551	9.7	166.9	<b>Corcelles-sur-Chavornay</b>		14:03	<b>14:02</b>	14:02	
	562	10.0	166.6		<i>bifurcation, à gauche, Moudon - Vuarens</i>	14:04	<b>14:03</b>	14:02	
	567	10.1	166.5		<i>ralentisseur</i>	14:04	<b>14:03</b>	14:02	
	600	10.6	166.0		<i>bifurcation, à gauche, Essertines - La Robellaz</i>	14:05	<b>14:04</b>	14:03	
	592	11.7	164.9	<b>La Robellaz</b>	13:20	14:06	<b>14:05</b>	14:05	
	582	11.8	164.8		<i>bifurcation, à droite, Essertines</i>	14:06	<b>14:05</b>	14:05	
	600	13.6	163.0	<b>Essertines</b>		14:09	<b>14:08</b>	14:07	
	598	13.8	162.8		<i>bifurcation, à droite, Yverdon - Echallens</i>		14:09	<b>14:08</b>	14:07
	600	13.9	162.7		<i>giratoire, à gauche, par la gauche, Yverdon</i>	14:09	<b>14:08</b>	14:08	
	600	13.9	162.7		<i>berme centrale, par les 2 côtés</i>	14:09	<b>14:08</b>	14:08	
	600	14.0	162.6		<i>bifurcation, à droite, Nonfoux</i>	14:09	<b>14:08</b>	14:08	
	630	14.1	162.5		<i>rallentisseur</i>	14:09	<b>14:09</b>	14:08	
	660	15.1	161.5	<b>Nonfoux</b>		14:12	<b>14:11</b>	14:10	
	671	15.3	161.3		<i>bifurcation, tout droit</i>	14:12	<b>14:11</b>	14:11	
	675	15.4	161.2		<i>bifurcation, à droite, Orzens</i>	14:13	<b>14:12</b>	14:11	
	635	17.3	159.3	<b>Orzens</b>		14:14	<b>14:13</b>	14:12	
	620	17.9	158.7		<i>bifurcation, tout droit, Yverdon - Donneloye</i>		14:15	<b>14:14</b>	14:13
	621	18.0	158.6		<i>bifurcation, à droite, Donneloye - Gossens</i>	14:15	<b>14:14</b>	14:13	
	545	20.1	156.5	<b>Gossens</b>		14:17	<b>14:16</b>	14:15	
	538	20.5	156.1		<i>bifurcation, à droite</i>	13:30	14:17	<b>14:16</b>	14:15
	487	21.3	155.3		<i>bifurcation, à droite, Moudon - Thierrens</i>	14:18	<b>14:17</b>	14:16	
	530	22.3	154.3	<b>Donneloye</b>		14:20	<b>14:19</b>	14:18	
	537	22.5	154.1		<i>bifurcation, à droite, Echallens - Bioley-Magnoux</i>	14:21	<b>14:19</b>	14:18	
	575	24.2	152.4	<b>Bioley-Magnoux</b>		14:24	<b>14:23</b>	14:22	
	575	24.4	152.2		<i>rétrécissement</i>	14:25	<b>14:24</b>	14:22	
	571	24.6	152.0		<i>bifurcation, à droite, Echallens - Bercher</i>	14:25	<b>14:24</b>	14:23	
	554	26.5	150.1	<b>La Tuillière</b>		14:28	<b>14:26</b>	14:25	
	554	26.5	150.1		<i>bifurcation, à droite, Rueyers</i>	14:28	<b>14:26</b>	14:25	
	535	27.3	149.3		<i>bifurcation, à droite, Yverdon - Oppens</i>	14:29	<b>14:27</b>	14:26	
	544	27.5	149.1	<b>Oppens</b>		14:29	<b>14:28</b>	14:26	
	544	27.6	149.0		<i>rétrécissement</i>	14:29	<b>14:28</b>	14:26	
	556	27.8	148.8		<i>bifurcation, à gauche, Echallens - Pailly</i>		14:29	<b>14:28</b>	14:27
	560	28.0	148.6		<i>rétrécissement</i>	14:30	<b>14:28</b>	14:27	
	635	29.4	147.2	<b>Pailly</b>		14:33	<b>14:31</b>	14:30	
	642	29.6	147.0		<i>bifurcation, tout droit,</i>	14:33	<b>14:31</b>	14:30	
	642	29.7	146.9		<i>rétrécissement</i>	14:33	<b>14:32</b>	14:30	
	643	29.7	146.9		<i>bifurcation, à gauche, Rueyers - Berche</i>	14:33	<b>14:32</b>	14:30	
	643	29.8	146.8		<i>bifurcation, à droite, Echallens - Vuarens</i>	14:33	<b>14:32</b>	14:30	
	646	29.9	146.7		<i>bifurcation, tout droit</i>	14:34	<b>14:32</b>	14:30	
	649	29.9	146.7		<i>rétrécissement</i>	14:34	<b>14:32</b>	14:30	
	650	30.1	146.5		<i>rétrécissement</i>	14:34	<b>14:32</b>	14:31	
	652	30.3	146.3		<i>bifurcation, tout droit, Vuarens</i>	14:34	<b>14:32</b>	14:31	
	652	30.3	146.3		<i>rétrécissement</i>	14:34	<b>14:32</b>	14:31	

## 3ème étape Orbe - Orbe 176,6km (en boucle)

Vendredi 1 mai 2026

Montée 2409 ▲ Temps prévu 3h 58min

Descente 2407 ▼ Moyenne horaire 45,0km/h















Kilomètres		Horaires (Heure locale)							
altitude	du départ	de l'arrivée	Lieu	Caravane	43,5 km/h	45,0 km/h	46,5 km/h		
	654	30.4	146.2	<b>Zone de Ravitaillement + Déchets sur 2000m</b>		14:34	<b>14:33</b>	14:31	
	699	32.2	144.4	<i>bifurcation, à droite, Lausanne - Orbe - Vuarrens</i>		14:37	<b>14:35</b>	14:33	
	694	32.3	144.3	<b>Vuarrens</b>	<i>rétrécissement</i>	13:55	14:37	<b>14:35</b>	14:34
	677	32.7	143.9	<i>bifurcation, à droite, Neuchâtel - Chavornay</i>		14:37	<b>14:36</b>	14:34	
	669	32.9	143.7	<i>bifurcation, à gauche, Orbe - Chavornay</i>		14:38	<b>14:36</b>	14:34	
	660	33.2	143.4		<i>rétrécissement</i>	14:38	<b>14:36</b>	14:34	
	599	35.4	141.2	<i>bifurcation, à gauche, Penthérez</i>		14:40	<b>14:38</b>	14:37	
	600	35.4	141.2	<b>Champ-de-Vaud</b>		14:40	<b>14:38</b>	14:37	
	616	36.6	140.0	<i>bifurcation, à gauche, Echallens - Penthérez</i>		14:42	<b>14:40</b>	14:38	
	617	36.9	139.7	<b>Penthérez</b>		14:42	<b>14:40</b>	14:38	
	614	37.3	139.3	<i>îlot</i>		14:43	<b>14:41</b>	14:39	
	623	37.6	139.0	<i>bifurcation, tout droit, Goumoens-la-Ville</i>		14:43	<b>14:41</b>	14:39	
	623	37.7	138.9	<i>bifurcation, tout droit, Echallens - Goumoens-la-Ville</i>		14:43	<b>14:41</b>	14:40	
	617	37.8	138.8	<i>îlot</i>		14:43	<b>14:41</b>	14:40	
	633	39.8	136.8	<b>Goumoëns-la-Ville</b>	<i>rétrécissements</i>	14:46	<b>14:44</b>	14:42	
	623	40.2	136.4		<i>ralentisseur</i>	14:47	<b>14:44</b>	14:43	
	623	40.2	136.4	<i>bifurcation, à droite, Rte de la Bergerie</i>		14:47	<b>14:44</b>	14:43	
	620	40.3	136.3	<i>bifurcation, tout droit, Rte de la Bergerie</i>		14:47	<b>14:45</b>	14:43	
	617	40.4	136.2	<i>bifurcation, à droite, Goumoens-le-Jux</i>		14:47	<b>14:45</b>	14:43	
	584	42.0	134.6	<b>Goumoëns-le-Jux</b>		14:48	<b>14:46</b>	14:44	
	584	42.2	134.4		<i>rétrécissement</i>	14:48	<b>14:46</b>	14:44	
	592	43.3	133.3	<b>Le Coudray</b>		14:50	<b>14:48</b>	14:46	
	594	43.5	133.1		<i>rétrécissement</i>	14:50	<b>14:48</b>	14:46	
	594	43.7	132.9	<i>bifurcation, tout droit</i>		14:50	<b>14:48</b>	14:46	
	572	44.2	132.4	<i>bifurcation, à droite, Yverdon - Echallens</i>		14:51	<b>14:49</b>	14:47	
	466	46.5	130.1	<b>Bavois</b>	<i>2 rétrécissements, à suivre</i>	14:53	<b>14:51</b>	14:48	
	457	46.6	130.0		<i>2 rétrécissements, à suivre</i>	14:53	<b>14:51</b>	14:49	
	447	46.9	129.7	<i>bifurcation, à gauche, Grande Salle</i>		14:53	<b>14:51</b>	14:49	
	445	49.4	127.2	<i>bifurcation, à droite, Orbe - Yverdon</i>		14:55	<b>14:53</b>	14:51	
	444	52.1	124.5	<b>Orbe</b>		14:10	14:58	<b>14:55</b>	14:53
	444	52.7	123.9	<i>giratoire, à droite, par la gauche, Yverdon - Chavornay</i>		14:58	<b>14:56</b>	14:54	
	444	52.9	123.7	<i>giratoire, à gauche, par la gauche, Cimetière</i>		14:59	<b>14:56</b>	14:54	
	444	53.2	123.4	<i>bifurcation, à droite, Cimetière</i>		14:59	<b>14:56</b>	14:54	
	441	53.6	123.0		<i>rétrécissement</i>	14:59	<b>14:57</b>	14:54	
	440	54.1	122.5	<i>bifurcation, à droite, Lausanne - La Sarraz</i>		15:00	<b>14:57</b>	14:55	
	441	55.0	121.6	<b>Orbe</b>		15:01	<b>14:59</b>	14:56	
	441	55.2	121.4	<b>2ème Passage sur la ligne</b>		15:01	<b>14:59</b>	14:56	
	441	55.3	121.3	<i>îlot</i>		15:01	<b>14:59</b>	14:56	
	441	55.4	121.2	<i>bifurcation, à gauche, Lausanne - Chavornay</i>		15:02	<b>14:59</b>	14:57	
	441	55.6	121.0	<i>îlot</i>		15:02	<b>14:59</b>	14:57	
	449	57.5	119.1	<b>Chavornay</b>		15:04	<b>15:02</b>	14:59	
	449	57.5	119.1	<i>îlot</i>		15:04	<b>15:02</b>	14:59	
	449	57.5	119.1	<i>bifurcation, tout droit, Chavornay</i>		15:04	<b>15:02</b>	14:59	
	451	57.9	118.7		<i>ralentisseur</i>	15:05	<b>15:02</b>	15:00	
	449	58.0	118.6	<i>giratoire, à gauche, par la gauche, Ependes - Essert-Pittet</i>		15:05	<b>15:02</b>	15:00	

## 3ème étape Orbe - Orbe 176,6km (en boucle)

Vendredi 1 mai 2026

Montée 2409 ▲ Temps prévu 3h 58min

Descente 2407 ▼ Moyenne horaire 45,0km/h

	Kilomètres			Lieu	Confidentiel	Horaires (Heure locale)			
	altitude	du départ	de l'arrivée			Caravane	43,5 km/h	45,0 km/h	46,5 km/h
	446	59.4	117.2		<i>bifurcation, tout droit</i>		15:07	15:04	15:02
	441	59.9	116.7	<b>Essert-Pittet</b>			15:08	15:05	15:02
	441	60.1	116.5		<i>bifurcation, à gauche, Yverdon</i>	14:20	15:08	15:05	15:03
	445	62.8	113.8	<b>Ependes</b>	<i>rétrécissement</i>		15:12	15:09	15:06
	446	63.2	113.4		<i>bifurcation, à gauche, Orbe - Method</i>		15:12	15:09	15:06
	446	63.7	112.9		<i>passage sous-voie</i>		15:13	15:10	15:07
	438	67.5	109.1		<i>bifurcation, à droite, Yverdon - Suscévaz</i>		15:18	15:15	15:12
	441	67.8	108.8	<b>Suscévaz</b>	<i>rétrécissement</i>		15:18	15:15	15:12
	445	68.3	108.3		<i>ralentisseur</i>		15:19	15:16	15:13
	446	68.4	108.2	<b>Zone Ravitaillement + Déchets sur env. 2000m</b>			15:19	15:16	15:13
	459	70.5	106.1	<b>Treycovagnes</b>	<i>îlot</i>		15:22	15:19	15:16
	459	70.6	106.0		<i>2 rétrécissements, à suivre</i>		15:22	15:19	15:16
	436	71.5	105.1		<i>bifurcation, à gauche, Chamblon - Caserne + îlot</i>		15:23	15:20	15:17
	437	71.5	105.1	<b>Treycovagnes</b>			15:23	15:20	15:17
	445	71.6	105.0		<i>2 îlots, à suivre</i>		15:24	15:20	15:17
	465	71.9	104.7		<i>2 îlots, à suivre</i>		15:24	15:21	15:18
	475	72.1	104.5		<i>3 îlots, à suivre</i>		15:25	15:21	15:18
	475	72.1	104.5	<b>Chamblon</b>			15:25	15:21	15:18
	504	72.5	104.1		<i>bifurcation, à gauche, Caserne</i>		15:26	15:22	15:19
	518	72.6	104.0		<i>bifurcation, tout droit, Caserne</i>		15:26	15:23	15:20
	530	73.0	103.6		<i>bifurcation, tout droit</i>		15:27	15:24	15:20
	480	75.2	101.4		<i>îlot central + bifurcation, à gauche, Orbe - Method</i>		15:29	15:26	15:22
	441	75.4	101.2		<i>bifurcation, à droite, Champvent - Villars-sous-Champvent</i>		15:29	15:26	15:22
	458	75.7	100.9	<b>Villars-sous-Champvent</b>			15:30	15:26	15:23
	470	76.0	100.6		<i>2 rétrécissements, à suivre</i>		15:30	15:27	15:23
	485	76.4	100.2		<i>bifurcation, à gauche, Rances - Champvent</i>		15:31	15:27	15:24
	503	77.1	99.5	<b>Champvent</b>	<i>rétrécissement</i>		15:32	15:28	15:25
	510	77.3	99.3		<i>rétrécissement</i>		15:32	15:29	15:25
	515	77.4	99.2		<i>bifurcation, à droite, Grand-Rue</i>		15:32	15:29	15:25
	520	77.4	99.2		<i>bifurcation, à gauche, Grand-Rue</i>		15:32	15:29	15:25
	528	77.6	99.0		<i>rétrécissement</i>		15:33	15:29	15:26
	531	77.7	98.9		<i>bifurcation, à droite, Baulmes - Rances</i>		15:33	15:29	15:26
	534	77.9	98.7		<i>bifurcation, à gauche, Rances - Baulmes</i>		15:33	15:29	15:26
	532	78.2	98.4		<i>bifurcation, à droite, Baulmes</i>		15:34	15:30	15:26
	615	80.8	95.8		<i>bifurcation, à gauche, par la gauche de l'îlot, Vallorbe - Orbe</i>		15:38	15:34	15:30
	618	81.4	95.2	<b>Baulmes</b>	<i>rétrécissement</i>	14:50	15:38	15:35	15:31
	618	81.5	95.1		<i>rétrécissement + ralentisseur</i>		15:39	15:35	15:31
	620	81.8	94.8		<i>bifurcation, à gauche, Orbe - Vallorbe</i>		15:39	15:35	15:32
	620	81.8	94.8		<i>ralentisseur</i>		15:39	15:35	15:32
	632	82.1	94.5		<i>bifurcation, à droite, Vallorbe - L'Abergement</i>		15:40	15:36	15:32
	643	82.3	94.3		<i>bifurcation, à gauche, L'Abergement - Vallorbe</i>		15:40	15:36	15:32
	620	85.4	91.2		<i>bifurcation, tout droit, L'Abergement - Vallorbe</i>		15:44	15:40	15:37
	625	86.1	90.5		<i>bifurcation, tout droit, Pontarlier - Vallorbe - Lignerolle</i>		15:45	15:41	15:38
	628	86.9	89.7		<i>bifurcation, tout droit</i>		15:47	15:42	15:39
	634	87.3	89.3	<b>Zone Ravitaillement + Déchets sur env. 2000m</b>			15:47	15:43	15:39

## 3ème étape Orbe - Orbe 176,6km (en boucle)

Vendredi 1 mai 2026

Montée 2409 ▲ Temps prévu 3h 58min

Descente 2407 ▼ Moyenne horaire 45,0km/h

Kilomètres		Lieu			Horaires (Heure locale)			
altitude	du départ	de l'arrivée			Caravane	43,5 km/h	45,0 km/h	46,5 km/h
	673	89.4	87.2			15:50	<b>15:46</b>	15:42
	612	90.9	85.7	<b>Les Clées</b>		15:51	<b>15:47</b>	15:43
	609	91.0	85.6		2 rétrécissements	15:52	<b>15:47</b>	15:43
	589	91.5	85.1		pont étroit	15:52	<b>15:48</b>	15:44
	686	93.0	83.6		bifurcation, à gauche, Lausanne - Cossonay	15:56	<b>15:51</b>	15:47
	667	94.0	82.6		berme centrale sur 200 m.	15:57	<b>15:53</b>	15:49
	641	95.9	80.7		bifurcation, tout droit, Lausanne - Cossonay	16:00	<b>15:55</b>	15:51
	600	99.5	77.1		bifurcation, tout droit, Lausanne - La Sarraz	15:10 16:04	<b>15:59</b>	15:55
	524	100.9	75.7	<b>Pompaples</b>	ralentisseur	16:05	<b>16:00</b>	15:56
	515	101.1	75.5		ralentisseur	16:05	<b>16:01</b>	15:56
	492	101.6	75.0		ralentisseur	16:06	<b>16:01</b>	15:57
	488	101.9	74.7		îlot	16:06	<b>16:01</b>	15:57
	482	102.1	74.5		bifurcation, à gauche, par la gauche de l'îlot, Yverdon - Orbe	16:06	<b>16:02</b>	15:57
	475	102.7	73.9	<b>Orny</b>		16:07	<b>16:02</b>	15:58
	475	102.8	73.8		ralentisseur	16:07	<b>16:02</b>	15:58
	469	103.0	73.6		ralentisseur	16:07	<b>16:03</b>	15:58
	463	103.3	73.3		bifurcation, à droite, Orbe	16:08	<b>16:03</b>	15:58
	462	103.4	73.2		ralentisseur	16:08	<b>16:03</b>	15:58
	463	103.6	73.0		bifurcation, à gauche, Yverdon - Orbe	16:08	<b>16:03</b>	15:59
	443	105.9	70.7		bifurcation, tout droit, Orbe - Yverdon	16:11	<b>16:06</b>	16:02
	444	109.3	67.3	<b>Orbe</b>		16:15	<b>16:10</b>	16:06
	444	109.5	67.1		giratoire, à droite, par la gauche, Yverdon - Chavornay	16:16	<b>16:11</b>	16:06
	444	109.7	66.9		giratoire, à gauche, par la gauche, Rte de Chavornay	16:16	<b>16:11</b>	16:06
	444	110.0	66.6		bifurcation, à droite, Cimetière	16:16	<b>16:11</b>	16:07
	441	110.4	66.2		rétrécissement	16:17	<b>16:12</b>	16:07
	440	110.9	65.7		bifurcation, à droite, Lausanne - La Sarraz	16:18	<b>16:12</b>	16:08
	441	111.8	64.8	<b>Orbe</b>		16:19	<b>16:14</b>	16:09
	441	112.0	64.6	<b>3ème Passage sur la ligne</b>		16:19	<b>16:14</b>	16:09
	441	112.1	64.5		îlot	16:19	<b>16:14</b>	16:09
	441	112.2	64.4		bifurcation, à gauche, Lausanne - Chavornay	16:19	<b>16:14</b>	16:09
	441	112.4	64.2		2 îlots, à suivre	16:20	<b>16:14</b>	16:10
	449	114.3	62.3	<b>Chavornay</b>		16:22	<b>16:17</b>	16:12
	449	114.3	62.3		îlot	15:30 16:22	<b>16:17</b>	16:12
	449	114.3	62.3		bifurcation, tout droit, Chavornay	16:22	<b>16:17</b>	16:12
	451	114.7	61.9		ralentisseur	16:23	<b>16:17</b>	16:12
	449	114.8	61.8		giratoire, à droite, Lausanne - Cheseaux	16:23	<b>16:17</b>	16:12
	450	115.0	61.6		rétrécissement	16:23	<b>16:18</b>	16:13
	451	115.1	61.5		ralentisseur	16:23	<b>16:18</b>	16:13
	453	115.5	61.1		2 rétrécissements à suivre	16:24	<b>16:18</b>	16:13
	449	117.2	59.4	<b>Bavois</b>	2 rétrécissements à suivre	16:26	<b>16:20</b>	16:15
	448	117.4	59.2	<b>Sprint Bavois</b>		16:26	<b>16:21</b>	16:16
	450	117.6	59.0		2 rétrécissements à suivre	16:26	<b>16:21</b>	16:16
	461	117.8	58.8		bifurcation, tout droit, Lausanne - Oulens	16:27	<b>16:21</b>	16:16
	461	117.8	58.8	<b>Début GPM 3 Oulens-sur-Echallens</b>	4,2km, moy.3,47%, max 6%	16:27	<b>16:22</b>	16:17
	470	117.8	58.8		2 rétrécissements à suivre	16:27	<b>16:22</b>	16:17

## 3ème étape Orbe - Orbe 176,6km (en boucle)

Vendredi 1 mai 2026

Montée 2409 ▲ Temps prévu 3h 58min

Descente 2407 ▼ Moyenne horaire 45,0km/h



















		Kilomètres			Lieu	Confidentiel	Horaires (Heure locale)		
altitude	du départ	de l'arrivée		Caravane			43,5 km/h	45,0 km/h	46,5 km/h
	477	118.2	58.4	<b>Zone Ravitaillement + Déchets sur env. 2000m</b>			16:28	<b>16:23</b>	16:17
	571	120.2	56.4		<i>bifurcation, tout droit</i>		16:33	<b>16:27</b>	16:22
	<b>607</b>	<b>122.0</b>	<b>54.6</b>	<b>GPM 3 Oulens-sur-Echallens</b>			16:37	<b>16:31</b>	16:26
	604	122.2	54.4	<b>Oulens-sous-Echallens</b>			16:37	<b>16:31</b>	16:26
	591	122.7	53.9		<i>bifurcation, à droite, Vallorbe - La Sarraz</i>		16:38	<b>16:32</b>	16:27
	596	123.4	53.2		<i>3 bermes centrales à suivre, par les 2 côtés</i>		16:39	<b>16:33</b>	16:27
	457	125.8	50.8		<i>berme centrale, par les 2 côtés</i>		16:41	<b>16:35</b>	16:29
	451	126.0	50.6	<b>Eclépens-Gare</b>			16:41	<b>16:35</b>	16:29
	451	126.1	50.5		<i>giratoire, tout droit, par les 2 côtés</i>		16:41	<b>16:35</b>	16:29
	499	126.1	50.5		<i>îlot</i>		16:41	<b>16:35</b>	16:29
	448	126.7	49.9		<i>giratoire, tout droit, par les 2 côtés, Vallorbe - La Sarraz</i>		16:42	<b>16:36</b>	16:30
	451	127.4	49.2	<b>Eclépens</b>			16:43	<b>16:37</b>	16:31
	453	128.1	48.5		<i>giratoire, tout droit, par la droite, Vallorbe - La Sarraz</i>		16:43	<b>16:38</b>	16:32
	455	128.1	48.5		<i>ralentisseur + rétrécissement</i>		16:43	<b>16:38</b>	16:32
	455	128.4	48.2		<i>ralentisseur</i>		16:44	<b>16:38</b>	16:32
	462	128.7	47.9		<i>giratoire, tout droit, par la gauche</i>		16:44	<b>16:38</b>	16:33
	480	129.5	47.1	<b>La Sarraz</b>			16:45	<b>16:39</b>	16:34
	484	129.6	47.0		<i>ralentisseur + bifurcation, tout droit</i>		16:46	<b>16:39</b>	16:34
	493	129.8	46.8		<i>ralentisseur + giratoire, à gauche, Lausanne - Cossonay</i>		16:46	<b>16:40</b>	16:34
	494	129.9	46.7		<i>rétrécissement</i>		16:46	<b>16:40</b>	16:34
	498	130.1	46.5		<i>bifurcation, à droite, Vallée de Joux - Ferreyres</i>		16:46	<b>16:40</b>	16:34
	497	130.3	46.3		<i>2 ralentisseurs à suivre</i>	15:50	16:46	<b>16:40</b>	16:35
	505	130.6	46.0		<i>2 ralentisseurs à suivre</i>		16:47	<b>16:41</b>	16:35
	511	130.9	45.7		<i>2 ralentisseurs à suivre</i>		16:47	<b>16:41</b>	16:35
	528	131.6	45.0		<i>bifurcation, à droite, Mollendruz - Ferreyres - Vallée de Joux</i>		16:48	<b>16:42</b>	16:36
	548	132.1	44.5		<i>rétrécissement</i>		16:49	<b>16:43</b>	16:37
	550	132.2	44.4	<b>Ferreyres</b>			16:49	<b>16:43</b>	16:37
	557	132.4	44.2		<i>3 rétrécissements à suivre</i>		16:49	<b>16:43</b>	16:37
	615	134.8	41.8	<b>Moiry</b>			16:53	<b>16:47</b>	16:41
	620	134.9	41.7	<b>Sprint Moiry</b>			16:53	<b>16:47</b>	16:41
	621	135.0	41.6		<i>bifurcation, tout droit</i>		16:53	<b>16:47</b>	16:41
	623	135.2	41.4		<i>bifurcation, à droite, Juriens- La Praz - Vallée de Joux</i>		16:54	<b>16:47</b>	16:41
	629	135.4	41.2		<i>bifurcation, à gauche, Mont-la-Ville - La Praz</i>		16:54	<b>16:48</b>	16:42
	<b>629</b>	<b>135.4</b>	<b>41.2</b>	<b>Début GPM 2 Col Mollendruz</b>	<i>8,9km, pente moy. 6,19%, max.8%</i>		16:54	<b>16:48</b>	16:42
	700	136.3	40.3		<i>bifurcation, à droite, Vallée de Joux - La Praz</i>		16:56	<b>16:50</b>	16:44
	836	138.2	38.4	<b>La Praz</b>		16:15	17:01	<b>16:55</b>	16:48
	868	138.5	38.1		<i>bifurcation, à gauche, Vallée de Joux - Mont-la-Ville</i>		17:02	<b>16:55</b>	16:49
	870	138.6	38.0		<i>rétrécissement</i>		17:02	<b>16:56</b>	16:49
	873	138.7	37.9		<i>bifurcation, à droite, Lausanne - Cossonay</i>		17:02	<b>16:56</b>	16:50
	875	138.7	37.9		<i>rétrécissement</i>		17:02	<b>16:56</b>	16:50
	931	139.8	36.8		<i>bifurcation, à droite, Vallée de Joux - Le Mollendruz</i>		17:05	<b>16:59</b>	16:52
	948	140.1	36.5	<b>Zone Ravitaillement + Déchets sur env. 2000m</b>			17:06	<b>16:59</b>	16:53
	<b>1174</b>	<b>144.2</b>	<b>32.4</b>	<b>GPM 2 Col Mollendruz</b>			17:17	<b>17:10</b>	17:03
	1146	146.4	30.2		<i>bifurcation, à droite, Yverdon - Orbe - Vaulion</i>		17:21	<b>17:13</b>	17:07
	960	151.9	24.7	<b>Vaulion</b>			17:25	<b>17:18</b>	17:11

## 3ème étape Orbe - Orbe 176,6km (en boucle)

Vendredi 1 mai 2026

Montée 2409 ▲ Temps prévu 3h 58min

Descente 2407 ▼ Moyenne horaire 45,0km/h

	Kilomètres			Lieu	Confidentiel	Horaires (Heure locale)			
	altitude	du départ	de l'arrivée			Caravane	43,5 km/h	45,0 km/h	46,5 km/h
	936	152.1	24.5		<i>rétrécissement</i>	17:25	<b>17:18</b>	17:11	
	935	152.5	24.1	<b>Prix Combativité Chicco d'Oro</b>		17:26	<b>17:18</b>	17:11	
	931	152.6	24.0		<i>rétrécissement</i>	17:26	<b>17:18</b>	17:11	
	925	153.1	23.5		<i>rétrécissement</i>	17:26	<b>17:19</b>	17:12	
	886	155.5	21.1		<i>bifurcation, tout droit, Lausanne - Cossonay</i>	17:28	<b>17:21</b>	17:14	
	772	157.4	19.2		<i>bifurcation, tout droit</i>	17:30	<b>17:22</b>	17:15	
	698	158.6	18.0	<b>Romainmôtier</b>	<i>ralentisseur + rétrécissement</i>	17:31	<b>17:23</b>	17:16	
	695	158.7	17.9		<i>traversée étroite</i>	17:31	<b>17:23</b>	17:16	
	674	159.2	17.4		<i>bifurcation, tout droit, Orbe - Lausanne - Croy</i>	17:31	<b>17:24</b>	17:17	
	654	159.9	16.7	<b>Croy</b>		17:32	<b>17:24</b>	17:17	
	650	160.1	16.5		<i>rétrécissements</i>	17:32	<b>17:25</b>	17:17	
	645	160.4	16.2		<i>giratoire, tout droit, par les 2 côtés</i>	17:32	<b>17:25</b>	17:18	
	648	160.5	16.1		<i>bifurcation, à gauche, Lausanne - Cossonay</i>	17:33	<b>17:25</b>	17:18	
	641	160.6	16.0		<i>bifurcation, à droite, Lausanne - Cossonay</i>	17:33	<b>17:25</b>	17:18	
	524	165.5	11.1	<b>Pompaples</b>	<i>ralentisseur</i>	17:38	<b>17:30</b>	17:23	
	515	165.7	10.9		<i>ralentisseur</i>	17:38	<b>17:30</b>	17:23	
	492	166.2	10.4		<i>ralentisseur</i>	17:38	<b>17:31</b>	17:23	
	488	166.5	10.1		<i>îlot</i>	17:39	<b>17:31</b>	17:23	
	482	166.7	9.9		<i>bifurcation, à gauche, par la gauche de l'îlot, Orbe</i>	17:39	<b>17:31</b>	17:24	
	475	167.3	9.3	<b>Orny</b>		17:39	<b>17:32</b>	17:24	
	475	167.4	9.2		<i>ralentisseur</i>	17:40	<b>17:32</b>	17:24	
	469	167.6	9.0		<i>ralentisseur</i>	16:50	<b>17:32</b>	17:25	
	463	167.9	8.7		<i>bifurcation, à droite, Orbe</i>	17:40	<b>17:32</b>	17:25	
	462	168.0	8.6		<i>ralentisseur</i>	17:40	<b>17:32</b>	17:25	
	463	168.2	8.4		<i>bifurcation, à gauche, Orbe</i>	17:41	<b>17:33</b>	17:25	
	463	168.2	8.4	<b>Zone de déchet sur 500m</b>		17:41	<b>17:33</b>	17:25	
	443	170.5	6.1		<i>bifurcation, tout droit, Orbe - Yverdon</i>	17:43	<b>17:35</b>	17:28	
	444	173.9	2.7	<b>Orbe</b>		17:48	<b>17:40</b>	17:32	
	444	174.1	2.5		<i>giratoire, à droite, par la gauche, Yverdon - Chavornay</i>	17:48	<b>17:40</b>	17:32	
	444	174.3	2.3		<i>giratoire, à gauche, par la gauche, Rte de Chavornay</i>	17:48	<b>17:40</b>	17:32	
	444	174.6	2.0		<i>bifurcation, à droite, Cimetière</i>	17:49	<b>17:40</b>	17:33	
	441	175.0	1.6		<i>rétrécissement</i>	17:49	<b>17:41</b>	17:33	
	440	175.5	1.1		<i>bifurcation, à droite, Lausanne - La Sarraz</i>	17:50	<b>17:41</b>	17:34	
	441	176.4	0.2	<b>Orbe</b>		17:51	<b>17:43</b>	17:35	
	441	176.6	0.0	<b>Arrivée Orbe</b>	<b>Z.i. Les Ducats</b>	17:05	17:51	<b>17:43</b>	17:35